





Ведомость координат поворотных точек красной линии

№ точки	X	Y	R(м)
1	439549,33	1307991,72	
2	439759,35	1308229,33	
3	439723,77	1308241,02	
4	439701,72	1308224,68	
5	439517,55	1308016,17	
6	439510,80	1308034,15	
7	439520,40	1308035,55	
8	439632,14	1308161,81	
9	439626,37	1308167,82	
10	439524,03	1308091,34	
11	439481,22	1308056,27	
12	439452,06	1308085,10	
13	439457,35	1308084,56	
14	439693,93	1308256,49	
15	439670,52	1308281,53	
16	439662,90	1308307,71	
17	439637,84	1308298,51	
18	439605,54	1308276,12	
19	439456,23	1308164,60	
20	439411,45	1308130,01	
21	439409,96	1308124,43	
22	439411,69	1308115,71	
23	439347,56	1307986,44	
24	439364,96	1307998,91	
25	439427,16	1308085,73	
26	439403,39	1308104,09	
27	439391,53	1308102,52	
28	439318,89	1308004,73	
29	439262,36	1307855,82	
30	439289,07	1307893,07	
31	439284,58	1307907,95	
32	439257,23	1307927,77	
33	439223,39	1307896,62	
34	439213,96	1307881,51	
35	439165,91	1307874,07	
36	439217,49	1307920,95	
37	439211,38	1307933,32	
38	439181,84	1307936,45	
39	439180,02	1307934,64	
40	439153,88	1307890,66	
41	439151,88	1307885,61	
42	439153,32	1307882,07	
43	439138,78	1307849,54	
44	439158,03	1307867,14	
45	439146,22	1307864,67	
46	439145,04	1307875,82	
47	439141,42	1307884,73	
48	439141,73	1307887,17	
49	439144,81	1307895,32	
50	439171,19	1307939,78	
51	439177,65	1307946,12	
52	439179,99	1307946,69	
53	439216,15	1307943,20	
54	439229,09	1307949,80	
55	439233,67	1307968,16	

56	439164,29	1307980,62
57	439106,67	1307873,63
58	439227,54	1308006,83
59	439238,02	1308020,93
60	439247,45	1308031,97
61	439334,66	1308074,77
62	439186,45	1308014,01
63	439312,91	1308025,50
64	439403,85	1308147,17
65	439461,33	1308189,55
66	439461,66	1308200,60
67	439435,04	1308223,36
68	439421,74	1308221,98
69	439300,39	1308068,98
70	439295,20	1308086,78
71	439475,37	1308313,73
72	439533,88	1308352,68
73	439508,26	1308352,23
74	439463,19	1308352,78
75	439456,21	1308353,99
76	439281,61	1308133,95
77	439474,67	1308209,68
78	439488,07	1308209,48
79	439609,37	1308300,06
80	439610,78	1308311,07
81	439597,12	1308328,22
82	439565,49	1308314,24
83	439537,08	1308341,58
84	439485,57	1308303,34
85	439442,92	1308248,82
86	439444,45	1308234,68
87	439626,20	1308318,92
88	439637,00	1308316,20
89	439679,74	1308332,03
90	439682,95	1308335,01
91	439707,14	1308382,30
92	439709,95	1308399,85
93	439701,88	1308427,17
94	439671,37	1308469,93
95	439596,48	1308515,66
96	439516,98	1308572,80
97	439495,6	1308586,95
98	439472,34	1308594,34
99	439440,37	1308532,71
100	439444,20	1308520,47
101	439620,42	1308426,20
102	439628,69	1308417,99
103	439629,70	1308408,53
104	439627,98	1308399,87
105	439607,44	1308342,64
106	439589,35	1308369,75
107	439601,21	1308375,56
108	439611,34	1308403,64
109	439612,14	1308409,84
110	439610,17	1308412,30
111	439436,44	1308505,28
112	439424,36	1308501,54
113	439388,99	1308333,18
114	439173,95	1307823,23
115	439189,64	1307846,09
116	439178,32	1307853,64
117	439162,99	1307831,40

УСЛОВНЫЕ ОБОЗНАЧЕНИЯ

-  красная линия
-  номера поворотных точек
-  граница проектирования
-  кадастровые номера земельных участков: 40:22:052801:

05П-14С-ППТ						
Изм.	Уч.	Лист	№док	Подпись	Дата	
Проект планировки массовой малоэтажной застройки "Ландыши" на территории сельского поселения "Деревня Ястребовка"						
Основная часть проекта планировки территории				Стадия	Лист	Листов
ГИП Савенко Д.В.				П	1	4
Выполнил Агеев						
Проверил Филимонова						
Н.Контроль Меркулов						
Чертеж красных линий М 1:2000				ЗАО "Алгоритм" г.Калуга		