

Министерство: Администрация сельского поселения "Деревня Ястребовка"
(наименование министерства)

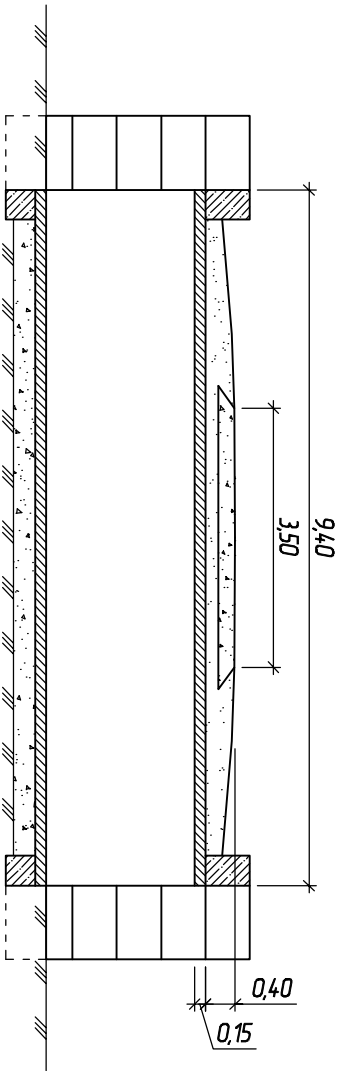
КАРТОЧКА
№ 1 на трубу № 1

Дорожное управление	---
Дорожная организация	Администрация сельского поселения "Деревня Ястребовка"
Наименование дороги	д. Андреевское, Авт. дорога №1
Категория дороги	I лавная улица
Местоположение	км 0+978
Тип трубы	Прямоугольная 2-очковая
Наименование водотока	Ручей
Длина трубы	9,40 м
Отверстие	2х(2,00х2,00) м
Высота насыпи над трубой	0,40 м
Тип оголовков: входного	Раструбный
выходного	Раструбный
Характер работы трубы	Безнапорный
(напорная, безнапорная)	
Год постройки	Нет данных
Материал тела трубы	Железобетон
Толщина стенки тела трубы	15,00 см
Объем тела трубы	12,13 м ³
Данные об изоляции	Нет данных
Глубина заложения фундамента	Нет данных
Тип фундамента и основания	Щебёночно-песчаное
Тип укрепления dna трубы	---
Тип укрепления входного и выходного отверстия	Железобетон
Укрепление откосов у оголовков (материал, конструкция)	Отсутствует
Техническое состояние трубы	01.08.2016 удовл.,
Разрушение бетона оголовков входного и выходного отверстий, зарастание кустарником.	
(Оценка, характер повреждения, дата повреждения)	

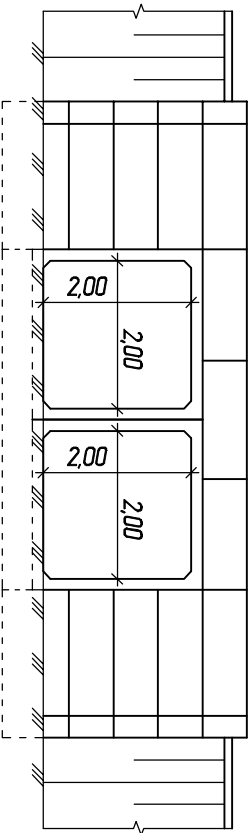
Составил:	Зимина А.С.
Проверил:	Лавлинский Е.А.
"24" Августа 2016 г.	"25" Августа 2016 г.

СХЕМА (ЧЕРТЕЖ)

Разрез 1-1



Фасад



ФОТОГРАФИИ




Рис. 1 Вид водопропускной трубы справа.



Рис. 2 Проезжая часть над трубой.