
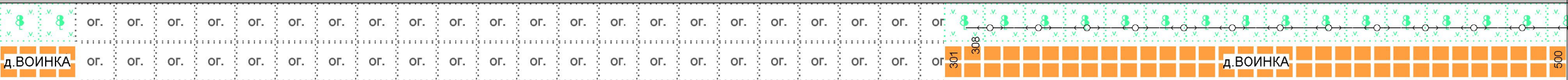


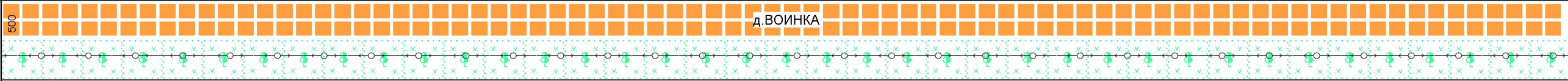
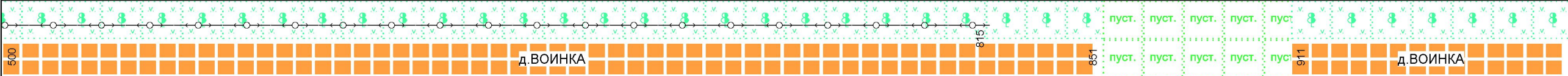
Автодорога: д. Воинка, Авт. дорога №1 (0,000 - 1,614 км)				(км: 0,000-0,500)			
Границы районов		1	СП "Деревня Ястребовка"				500
Границы зон обслуживания и наименование дорожных организаций		2	Администрация СП "Деревня Ястребовка"				500
Уклоны более допустимых		3					
Радиусы кривых в плане, м		4					
Километры		5	0				
Ситуация	Слева	6					500
	Справа	7					500
Тип покрытия, ширина проезжей части и земляного полотна, основные виды работ	2016	8	-3,00 грунт-				500
	20 г	9					
	20 г	10					
	20 г	11					
	20 г	12					
Конструкция дорожной одежды и толщина конструктивных слоев	2016	13					
	20 г	14					
	20 г	15					
	20 г	16					
	20 г	17					
Искусственные сооружения	На год паспортизации	18					
	В последующие годы	19					
Грунт земляного полотна		20	Суглинок				500
Снегозаносимые участки, снегозащитные насаждения, постоянные заборы, объем снеготранспортировки	Слева	21					
	Справа	22					
Затопляемые, оползневые и вечномёрзлотные участки		23					
Состояние покрытия проезжей части	2016	24	Неуд. (2,0)				500
	20 г	25					
	20 г	26					
	20 г	27					
	20 г	28					

Лист 2 из 4

Автодорога: д. Воинка, Авт. дорога №1 (0,000 - 1,614 км)

(км: 0,500-1,000)

Линейный график


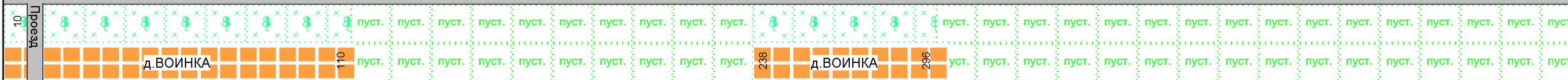
Границы районов		1	СП "Деревня Ястребовка"									
Границы зон обслуживания и наименование дорожных организаций		2	Администрация СП "Деревня Ястребовка"									
Уклоны более допустимых		3										
Радиусы кривых в плане, м		4										
Километры		5										
Ситуация	Слева	6										
	Справа	7										
Тип покрытия, ширина проезжей части и земляного полотна, основные виды работ	2016	8	-3,00 грунт-									
	20 г	9										
	20 г	10										
	20 г	11										
	20 г	12										
Конструкция дорожной одежды и толщина конструктивных слоев	2016	13										
	20 г	14										
	20 г	15										
	20 г	16										
	20 г	17										
Искусственные сооружения	На год паспортизации	18										
	В последующие годы	19										
Грунт земляного полотна		20	Суглинок									
Снегозаносимые участки, снегозащитные насаждения, постоянные заборы, объем снеготранспортировки	Слева	21										
	Справа	22										
Затопляемые, оползневые и вечномёрзлотные участки		23										
Состояние покрытия проезжей части	2016	24	Неуд. (2,0)									
	20 г	25										
	20 г	26										
	20 г	27										
	20 г	28										

Лист 3 из 4



Автодорога: д. Воинка, Авт. дорога №1 (0,000 - 1,614 км)

(км: 1,000-1,500)

Линейный график

Границы районов		1	СП "Деревня Ястребовка"		500	
Границы зон обслуживания и наименование дорожных организаций		2	Администрация СП "Деревня Ястребовка"		500	
Уклоны более допустимых		3				
Радиусы кривых в плане, м		4				
Километры		5	1			
Ситуация	Слева	6				500
	Справа	7				500
Тип покрытия, ширина проезжей части и земляного полотна, основные виды работ	2016	8	-3,00 грунт-			500
	20 г	9				
	20 г	10				
	20 г	11				
	20 г	12				
Конструкция дорожной одежды и толщина конструктивных слоев	2016	13				
	20 г	14				
	20 г	15				
	20 г	16				
	20 г	17				
Искусственные сооружения	На год паспортизации	18				
	В последующие годы	19				
Грунт земляного полотна		20	Суглинок			500
Снегозаносимые участки, снегозащитные насаждения, постоянные заборы, объем снегопереноса	Слева	21				
	Справа	22				
Затопляемые, оползневые и вечномерзлотные участки		23				
Состояние покрытия проезжей части	2016	24	Неуд. (2,0)			500
	20 г	25				
	20 г	26				
	20 г	27				
	20 г	28				

(км: 1,500-2,000)

Границы районов		1	СП "Деревня Ястребовка"	614
Границы зон обслуживания и наименование дорожных организаций		2	Администрация СП "Деревня Ястребовка"	614
Уклоны более допустимых		3		
Радиусы кривых в плане, м		4		
Километры		5	2	
Ситуация	Слева	6		
	Справа	7		
Тип покрытия, ширина проезжей части и земляного полотна, основные виды работ	2016	8	-3,00 грунт-	
	20 г	9		
	20 г	10		
	20 г	11		
Конструкция дорожной одежды и толщина конструктивных слоев	2016	13		
	20 г	14		
	20 г	15		
	20 г	16		
	20 г	17		
Искусственные сооружения	На год паспортизации	18		
	В последующие годы	19		
Грунт земляного полотна		20	Суглинок	614
Снегозаносимые участки, снегозащитные насаждения, постоянные заборы, объем снеготранспортировки	Слева	21		
	Справа	22		
Затопляемые, оползневые и вечномёрзлотные участки		23		
Состояние покрытия проезжей части	2016	24	Неуд. (2,0)	614
	20 г	25		
	20 г	26		
	20 г	27		
	20 г	28		