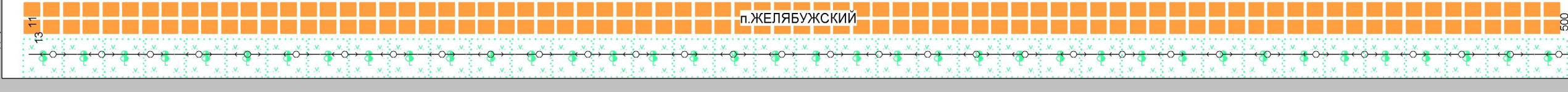
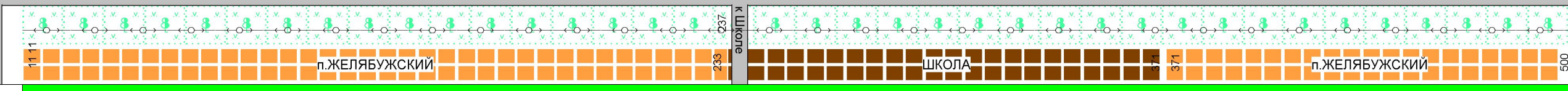
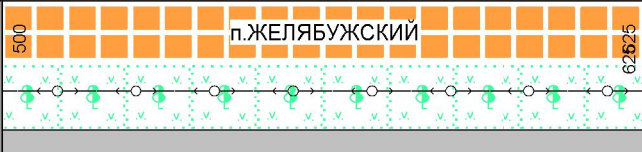
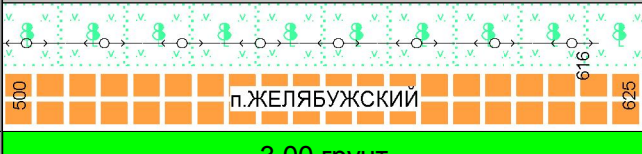


(KM: 0,000-0,500)

Границы районов		1	СП "Деревня Ястребовка"		500
Границы зон обслуживания и наименования дорожных организаций		2	11	Администрация СП "Деревня Ястребовка"	
Уклоны более допустимых		3			
Радиусы кривых в плане, м		4			
Километры		5	0		
Ситуация	Слева	6			
	Справа	7			
Тип покрытия, ширина проезжей части и земляного полотна, основные виды работ	2016	8	11	-3,00 грунт-	
	20 г	9			
	20 г	10			
	20 г	11			
Конструкция дорожной одежды и толщина конструктивных слоев	2016	13			
	20 г	14			
	20 г	15			
	20 г	16			
	20 г	17			
Искусственные сооружения	На год паспортизации	18			
	В последующие годы	19			
Грунт земляного полотна		20	11	Суглинок	
Снегозаносимые участки, снегозащитные насаждения, постоянные заборы, объем снеготранспортировки	Слева	21			
	Справа	22			
Затопляемые, оползневые и вечномёрзлотные участки		23			
Состояние покрытия проезжей части	2016	24	11	Неуд. (2,0)	
	20 г	25			
	20 г	26			
	20 г	27			
	20 г	28			

(km: 0,500-1,000)

Границы районов		1	СП "Деревня Ястребовка"	625
Границы зон обслуживания и наименования дорожных организаций		2	Администрация СП "Деревня Ястребовка"	625
Уклоны более допустимых		3		
Радиусы кривых в плане, м		4		
Километры		5	1	
Ситуация	Слева	6		
	Справа	7		
Тип покрытия, ширина проезжей части и земляного полотна, основные виды работ	2016	8	-3,00 грунт-	
	20 г	9		
	20 г	10		
	20 г	11		
Конструкция дорожной одежды и толщина конструктивных слоев	2016	13		
	20 г	14		
	20 г	15		
	20 г	16		
	20 г	17		
Искусственные сооружения	На год паспортизации	18		
	В последующие годы	19		
Грунт земляного полотна		20	Суглинок	625
Снегозаносимые участки, снегозащитные насаждения, постоянные заборы, объем снеготранспортировки	Слева	21		
	Справа	22		
Затопляемые, оползневые и вечномёрзлотные участки		23		
Состояние покрытия проезжей части	2016	24	Неуд. (2,0)	625
	20 г	25		
	20 г	26		
	20 г	27		
	20 г	28		