Линейный график

Автодорога: д. Стопкино, Авт. дорога №1 (0,000 - 1,200 км)

(км: 0,000-0,500)

Границы районов		1	СП "Деревня Ястребовка" 500
Границы зон обслуживания и наименование дорожных организаций		2	Администрация СП "Деревня Ястребовка" 500
Уклоны более допустимых		3	
Радиусы кривых в плане, м		4	210 R=19 L=29 239
Километры		5	0
Ситуация	Слева	6	пуст. 90 д.СТОПКИНО 190 ог. 110
	Справа	7	пуст. 220 328 Проезд
Тип покрытия, ширина проезжей части и земляного полотна, основные виды работ	2016	8	-3,00 грунт- 500
	20 г	9	
	20 г	10	
	20 г	11	
	20 г	12	
Конструкция дорожной одежды и толщина конструктивных слоев	2016	13	
	20 г	14	
	20 г	15	
	20 г	16	
	20 г	17	
Искусственные сооружения	На год паспортизации	18	
	В последующие годы	19	
Грунт земляного полотна		20	Суглинок 500
Снегозаносимые участки, снегозащитные насаждения, постоянные заборы, объем снегопереноса	Слева	21	
	Справа	22	
Затопляемые, оползневые и вечномерзлотные участки		23	
Состояние покрытия проезжей части	2016	24	Неуд. (2,0) 500
	20 г	25	
	20 г	26	
	20 г	27	
	20 г	28	

Линейный график

Автодорога: д. Стопкино, Авт. дорога №1 (0,000 - 1,200 км) (км: 0,500-1,000)

Границы районов		1	СП "Деревня Ястребовка"
Границы зон обслуживания и наименование дорожных организаций		2	Администрация СП "Деревня Ястребовка"
Уклоны более допустимых		3	
Радиусы кривых в плане, м		4	776 R=15 L=22 798; 849 R=18 L=17 866; 890 R=30 L=21 911
Километры		5	1
Ситуация	Слева	6	
	Справа	7	
Тип покрытия, ширина проезжей части и земляного полотна, основные виды работ	2016	8	-3,00 грунт-
	20 г	9	
	20 г	10	
	20 г	11	
	20 г	12	
Конструкция дорожной одежды и толщина конструктивных слоев	2016	13	
	20 г	14	
	20 г	15	
	20 г	16	
	20 г	17	
Искусственные сооружения	На год паспортизации	18	
	В последующие годы	19	
Грунт земляного полотна		20	Суглинок
Снегозаносимые участки, снегозащитные насаждения, постоянные заборы, объем снегопереноса	Слева	21	
	Справа	22	
Затопляемые, оползневые и вечномерзлотные участки		23	
Состояние покрытия проезжей части	2016	24	Неуд. (2,0)
	20 г	25	
	20 г	26	
	20 г	27	
	20 г	28	

Линейный график

Автодорога: д. Стопкино, Авт. дорога №1 (0,000 - 1,200 км) (км: 1,000-1,500)

Границы районов		1	СП "Деревня Ястребовка" 200
Границы зон обслуживания и наименование дорожных организаций		2	Администрация СП "Деревня Ястребовка" 200
Уклоны более допустимых		3	
Радиусы кривых в плане, м		4	83 R=11 L=18 101
Километры		5	1
Ситуация	Слева	6	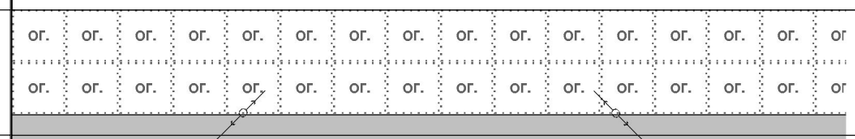
	Справа	7	
Тип покрытия, ширина проезжей части и земляного полотна, основные виды работ	2016	8	-3,00 грунт- 200
	20 г	9	
	20 г	10	
	20 г	11	
	20 г	12	
Конструкция дорожной одежды и толщина конструктивных слоев	2016	13	
	20 г	14	
	20 г	15	
	20 г	16	
	20 г	17	
Искусственные сооружения	На год паспортизации	18	
	В последующие годы	19	
Грунт земляного полотна		20	Суглинок 200
Снегозаносимые участки, снегозащитные насаждения, постоянные заборы, объем снегопереноса	Слева	21	
	Справа	22	
Затопляемые, оползневые и вечномерзлотные участки		23	
Состояние покрытия проезжей части	2016	24	Неуд. (2,0) 200
	20 г	25	
	20 г	26	
	20 г	27	
	20 г	28	