

Линейный график

Автодорога: 0000593 - д. Андреевское, Авт. дорога №1 (0,000 - 1,083 км)

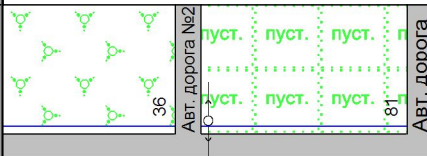
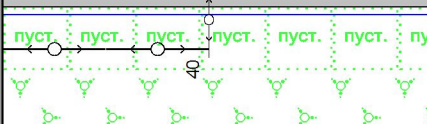
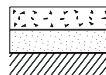
(км: 0,500-1,000)

| | | | | | |
|--|----------------------|--------|----|---------------------------------------|--|
| Границы районов | | | 1 | СП "Деревня Ястребовка" | |
| Границы зон обслуживания и наименование дорожных организаций | | | 2 | Администрация СП "Деревня Ястребовка" | |
| Уклоны более допустимых | | | 3 | | |
| Радиусы кривых в плане, м | | | 4 | | |
| Километры | | | 5 | | |
| Ситуация | | Слева | 6 | | |
| | | Справа | 7 | | |
| Тип покрытия, ширина проезжей части и земляного полотна, основные виды работ | | 2016 | 8 | 1,00-4,50 щеб-1,00 | |
| | | 20 г | 9 | | |
| | | 20 г | 10 | | |
| | | 20 г | 11 | | |
| Конструкция дорожной одежды и толщина конструктивных слоев | | 2016 | 13 | | |
| | | 20 г | 14 | | |
| | | 20 г | 15 | | |
| | | 20 г | 16 | | |
| | | 20 г | 17 | | |
| Искусственные сооружения | На год паспортизации | 18 | | | |
| | В последующие годы | 19 | | | |
| Грунт земляного полотна | | | 20 | Суглинок | |
| Снегозаносимые участки, снегозащитные насаждения, постоянные заборы, объем снегопереноса | | Слева | 21 | | |
| | | Справа | 22 | | |
| Затопляемые, оползневые и вечномёрзлотные участки | | | 23 | | |
| Состояние покрытия проезжей части | | 2016 | 24 | Удовл. (3,0) | |
| | | 20 г | 25 | | |
| | | 20 г | 26 | | |
| | | 20 г | 27 | | |
| | | 20 г | 28 | | |

Лист 3 из 3

Автодорога: 0000593 - д. Андреевское, Авт. дорога №1 (0,000 - 1,083 км)

(км: 1,000-1,500)

| | | | | |
|--|----------------------|----|---|----|
| Границы районов | | 1 | СП "Деревня Ястребовка" | 83 |
| Границы зон обслуживания и наименование дорожных организаций | | 2 | Администрация СП "Деревня Ястребовка" | 83 |
| Уклоны более допустимых | | 3 | | |
| Радиусы кривых в плане, м | | 4 | | |
| Километры | | 5 | 1 | |
| Ситуация | Слева | 6 |  | |
| | Справа | 7 |  | |
| Тип покрытия, ширина проезжей части и земляного полотна, основные виды работ | 2016 | 8 | 1,00-3,50 щеб-1,00 | 83 |
| | 20 г | 9 | | |
| | 20 г | 10 | | |
| | 20 г | 11 | | |
| | 20 г | 12 | | |
| Конструкция дорожной одежды и толщина конструктивных слоев | 2016 | 13 |  1.щеб-18см 2.песок-22см | 83 |
| | 20 г | 14 | | |
| | 20 г | 15 | | |
| | 20 г | 16 | | |
| | 20 г | 17 | | |
| Искусственные сооружения | На год паспортизации | 18 | | |
| | В последующие годы | 19 | | |
| Грунт земляного полотна | | 20 | Суглинок | 83 |
| Снегозаносимые участки, снегозащитные насаждения, постоянные заборы, объем снегопереноса | Слева | 21 | | |
| | Справа | 22 | | |
| Затопляемые, оползневые и вечномерзлотные участки | | 23 | | |
| Состояние покрытия проезжей части | 2016 | 24 | Удовл. (3,0) | 83 |
| | 20 г | 25 | | |
| | 20 г | 26 | | |
| | 20 г | 27 | | |
| | 20 г | 28 | | |